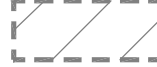






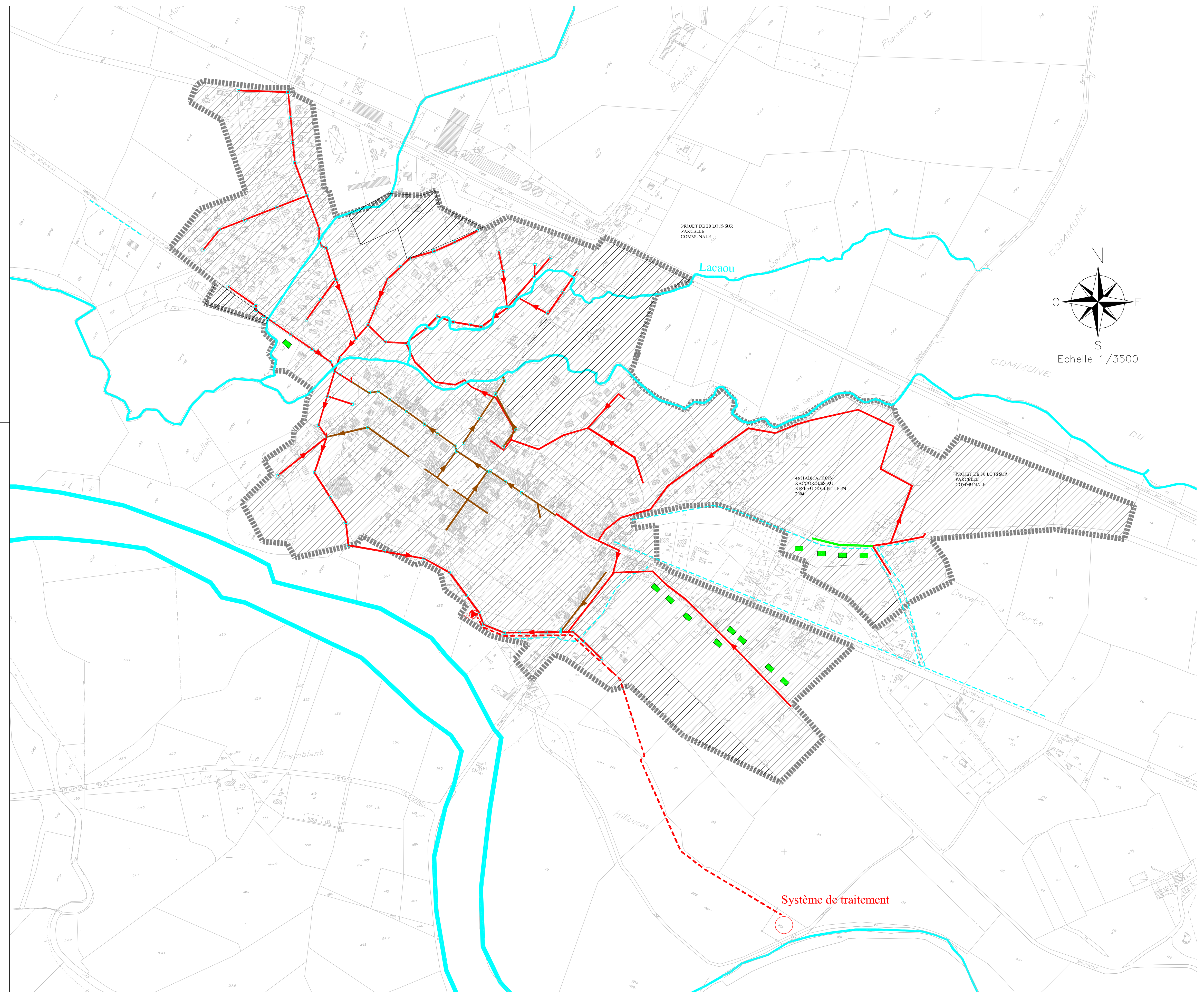


LEGENDE

-  Zone d'assainissement collectif
-  Réseau existant, séparatif gravitaire, d'eaux usées
-  Réseau existant de refoulement d'eaux usées
-  Réseau existant unitaire d'eaux usées
-  Scénario d'extension du réseau séparatif, gravitaire
-  Scénario d'extension du réseau sépartif par refoulement
-  Projet de construction à court terme



DEPARTEMENT DES LANDES

COMMUNE DE CAZERES SUR L'ADOUR

CARTE DE ZONAGE DE L'ASSAINISSEMENT

B	27/09/2013	JB	Modification du zonage d'assainissement collectif et du scénario d'extension du réseau séparatif			CD
A	23/09/2012	FC	Première édition			JCM
Ind.	Date	Nom	Modification			Vérifié
ETUDE	AVP	PRO	DCE	VISA	DOE	

Fond de Plan dressé par :

PLAN DU ZONAGE - Réseau existant et projeté

NUMERO DE PLAN:	12-017-ph1-A
NUMERO D'ETUDE	ECHELLE
12SPA017	1 / 3500
DATE	CHEF DE PROJET
27/09/2013	C. DUVAL



DIRECTION DELEGUEE SUD-OUEST
AGENCE DE PAU
 Avenue du Moulin - Espace Crystal
 64 140 LONS
 Tél. 05 59 14 11 11 - Fax. 05 59 14 11 12
 e.mail: pau@safage.fr